



Kære medlemmer af fællesrådet!

Nyhedsbrevet indeholder nyt om fællesrådets virke samt livet og udviklingen i vores kvarter:

- Referat af seneste bestyrelsesmøde
- Generalforsamling d. 1. september kl. 19-21
- Invitation til to åbne møder om Langenæs Kulturfestival
- Langenæsparken foreløbigt reddet i kampen mod etablering af vej!
- Lokalsamfundsbeskrivelsen for Langenæs lanceret
- Beboerparkering på Frederiksbjerg og Langenæs fra 15. august
- Fredeliggørelse af Langenæs og fartbegrænsning til 40 km/t
- Fællesrådets tale til Sankt Hans aften på Langenæs
- Skansen sommermarked 4. september kl. 15
- ReparationsKonsortiet åbner igen onsdag d. 12. august kl. 12-20
- Crowdfunding af nyt stort træ - vil du bidrage?
- Invitation til to naboture på Eskelunden - rundvisning og naturønsker?
- Forbedret lokalplanportal lanceret af Aarhus Kommune
- BorgerTip app: Hjælp med at gøre vores byrum bedre, sikrere og finere!
- Hvad vil det sige at være 'medlem' af fællesrådet?

Referat af seneste bestyrelsesmøde

Vedhæftet er referat af seneste bestyrelsesmøde afholdt i juni måned.

Generalforsamling tirsdag d. 1. september kl. 19-21

Fællesrådets årlige ordinære Generalforsamling i år afholdes tirsdag d. 1. september kl. 19-21. Sæt kryds! En særskilt indkaldelse er allerede udsendt pr. mail. Hvis situationen ændrer sig grundet corona, vil I høre nærmere herom.

Kom til åbne møder om 'Grøn Langenæs Kulturfestival'

Glæd dig og vær med til årets kulturfestival på Langenæs! Kom til åbent møde i kirkehaven, Langenæs Alle 61: Onsdag den 12. august fra kl. 16.00 - 17.30 eller Tirsdag den 25. august fra kl. 16.00 - 17.30. Invitation er vedhæftet.

Her kan du høre mere og være med til at skabe og afvikle Langenæs Kulturfestival. Kulturfestivalen løfter vi sammen. Vær med til på forskellig måde at gå på opdagelse i området og skabe nye steder at mødes. Har du spørgsmål så kontakt festivalkoordinatoren Jenny Thaysen Kjær: mobil 2135 0727 eller mail jtkj@km.

[Hjemmeside for kulturfestivalen](#)

[Facebookside for Langenæs Kulturfestival](#)

Langenæsparken foreløbigt reddet i kampen mod etablering af vej!

Langenæs Gruppen imod en ny vej på Langenæs har nu fået et officielt svar fra rådmand Bünyamin Simsek (Teknik og Miljø) på udtalelsen i anledning af Aarhus Kommunes forslag om at forlænge Værkmestergade via Langenæs til Åhavevej (se tegningen). Aarhus Kommune lover i deres svar, at den nye vej så vidt muligt vil blive placeret i BANEGRAVEN af hensyn "til beboere og miljø på Langenæs". Kun hvis det viser sig umuligt at forlænge Værkmestergade i banegraven, kan det komme på tale at vende tilbage til en vej via Augustenborggade og Langenæsparken. Endvidere fremgår det af kommunens svar og af de samtaler, vi har haft med embedsværket i Teknik og Miljø, at det først vil være i den afsluttende del af anlægsfasen for Marselisborgtunnelen, at der evt. vil blive brug for vejen - det vil sige tidligst om 6-7 år.

Langenæsgruppen og Fællesrådet skønner derfor, at der er grund til at være FORSIGTIGT OPTIMISTISKE. Langenæs og Langenæsparken får i hvert fald her og nu lov til at være i fred. Men vi skal også fremover bevare "trykket" på kommunen, ligesom vi allerede har været på en række gåture med byrådspolitikere og embedsmænd for at vise Langenæs' mange kvaliteter frem (se fotos nedenfor). Langenæsgruppen og Fællesrådets bestyrelse vil arbejde konstruktivt videre for at være kommunen behjælpelige med at anvisne alternative løsninger til trafikafviklingen i vores område. Og vi vil under ingen omstændigheder acceptere den vej, der er beskrevet i anlægskatalog "Mobilitet frem mod 2050".

Langenæsgruppen vil gerne takke de 1.334 borgere og de institutioner og foreninger, der med underskrifter og udtalelser har bakket op om vores NEJ TAK til kommunens vejforslag. Vi har opnået et foreløbigt resultat, men vi er endnu ikke i mål.



Fotos fra gåture og dialogmøder i maj og juni med byrådspolitikere fra flere partier.

Fredeliggørelse af Langenæs og fartbegrænsning på 40 km/t

Fællesrådet har i lang tid arbejdet på at fredeliggøre Langenæs i samarbejde med Kommunen gennem forskellige møder og gadevandring. Med fredeliggørelse mener vi bedre forhold for bl.a. cyklister og gående. Nu ser arbejdet endelig ud til at bære frugt! Dels kommer der en hastighedssænkning til 40 km/t på Langenæs og i løbet af det næste halve år vil der blive etableret hastighedssænkende foranstaltninger i både Langenæs Allé og Nordborggade samt forhøjede flader i udvalgte kryds. Indkørslen fra Skanderborgvej til Gråstensgade vil på et tidspunkt også blive omdannet, så det bliver sikrere at krydse og færdes som fodgænger her. Herudover er der aftalt forskellige andre mindre tiltag med Kommunen. Grundet corona er tiltagene blevet forsinket i Kommunen. Vi får se om det sker igen. Engagementet fra Kommunens side mangler i hvert fald ikke!

[Arbejdsplan for fredeliggørelse af Langenæs \(pdf-dokument\)](#)

[Stiftens artikel om fartbegrænsning i udvalgte lokalområder i byen](#)











Lokalsamfundsbeskrivelse for Langenæs lanceret!

Fællesrådet har det seneste år lagt en masse arbejde i at få udarbejdet en såkaldt 'Lokalsamfundsbeskrivelse for Langenæs'. Fællesrådet har taget initiativ til at udarbejde denne lokalsamfundsbeskrivelse, fordi vi ønsker at bidrage til at skabe et endnu mere levende, aktivt, stærkt og bæredygtigt lokalsamfund på Langenæs.

Beskrivelsen skal bidrage til at få øje på de værdier og kvaliteter, der allerede er i lokalområdet – og derfra bedre kunne værdsætte og passe på dem. Beskrivelsen identificerer også områdets udfordringer samt beboernes ønsker og behov, så vi sammen kan realisere potentialer for udvikling og indfri drømmene. Fællesrådet har også samlet en lang række kort, historiske billeder og fotos samt udarbejdet temabeskrivelser og præsentationer af 'kraftcentre' på Langenæs. Kvarterets historiske udvikling er også grundigt beskrevet :-). Alt det kan du udforske i Lokalsamfundsbeskrivelsens onlineunivers. God læselyst!

[Læs dokumenteten "Det vil vi" og "Det gør vi" \(pdf\)](#)
[Onlineunivers for Lokalsamfundsbeskrivelsen](#)

Lokalsamfundsbeskrivelse LANGENÆS

 Lokalsamfundsbeskrivelse	 Øvrige dokumenter
0 <input type="checkbox"/> Indholdsfortegnelse	1  Bilagsmapper
1 <input type="checkbox"/> Introduktion	2  Kraftcentre
2-3 <input type="checkbox"/> Det historiske	3  Fotoscrier
4-6 <input type="checkbox"/> Det moderne	4  Temakort
7 <input type="checkbox"/> 3 dag 2019	5  Grundkort
8 <input type="checkbox"/> De næste 15 år	6  Luftfotos
9 <input type="checkbox"/> "Det vil vi" og "Det gør vi"	
10 <input type="checkbox"/> Historisk tidslinje	

Lokalsamfundsbeskrivelsens onlineunivers indeholder disse dokumenter og mapper.

Fællesrådets tale til Sankt Hans aften på Langenæs

Formanden for fællesrådet, Jeppe Spure Nielsen, var inviteret af Langenæs Kirken til at holde årets Sankt Hans tale på en flot aften, der også stod i coronaens tegn med god afstand mellem folk på kirken plæne. Talen var en kærlighedserklæring til kvarteret og præsenterede det arbejde og de visioner, som fællesrådet har skabt for Langenæs sammen med kvarterets beboere. Talen er vedhæftet.



Coronaopstilling og god afstand mellem alle dem, der sad på tæpper med medbragt mad og drikke.

Skansen sommermarked 4. september kl. 15

Kom og vær' med til en skøn dag på Skansen Hus Og Have sæt allerede nu et stort kryds i kalenderen. Kom til Skansen hus og haves hyggelige sommermarked og nyd en skøn eftermiddag/ aften sammen med dine børn og naboer. Nedenfor præsentation af aktiviteter:

LOPPEMARKED: Vil du have en stand, så pak dine spændende salgbare ting, ta' et bord under armen og find dig en god plads på Skansens legeplads. Det er gratis at deltage og HUSK at lave reklame for markedet til dine venner- det er sjovere, hvis der kommer mange gæster (købere). Du kan melde dig til på 41857475

FAMILIEHAVE: Har I lyst til at se jeres grønsager gro, så kom og hør' mere om familiehaverne på Skansens legeplads. Det koster 250 kr om året og du får et skønt højbed, frø, handsker, adgang til haveredskaber, vandkander m.m

BÅL: Vi tænder bål og grill, hvor du kan lave din medbragte mad sammen med din familie eller venner... eller nogen du ikke kender... @skansestylefood er det noget for jer?

MAD: Skansen unge vil lave tilbehør til dit grillede mad: salater og andet godt til rimelige priser. Skanse kaffe og kage er et must. Er du vild med at lave mad/ kage/ snacks, så BYD gerne ind med en bod.

UNDERHOLDNING: Har du en tryllekunstner, musiker, sanger eller en anden spændende kreativ personlighed gemt i maven, så BYD endelig ind med underholdning - vi har scenen, har du "musikken"?

STRIKKE OG SPILLE CAFE: sæt dig og spil et hyggeligt brætspil eller ta' dit strikkesæt med, måske kan du både få inspiration og hjælp, hvis du har brug for det.

[Facebook-event for sommermarkedet](#)



Foto fra sidste års sommermarked på Skansen.

Beboerparkering på Frederiksbjerg og Langenæs fra 15. august


Så er den længede ventede beboerparkering lige om hjørnet! Det bliver spændende at se, om prioriteringen af beboeres parkeringsbehov faktisk udløser bedre plads til parkering, fordi færre gæster vil parkere i vore gader med introduktionen af de nye parkeringsregler. Alle borgere på hhv. Frederiksbjerg og Langenæs har i starten af sommeren modtaget et brev i eboks om beboerparkeringen inkl. et kort over lokalområdet. Samtidig er hele Frederiksbjerg blevet 'streget op' for at lovliggøre og skabe flere p-pladser og derudover gøre det meget mere tydeligt, hvor man må parkere! Samtidig har Kommunen med skilte og symboler på gaden også markeret, at cyklister må køre imod ensretninger for fortsat at gøre det let at komme rundt som cyklist.

Der har været en livlig debat på fællesrådets facebookside om de nye regler og indkøb af beboerlicens. Links nedenfor kan hjælpe med svar på spørgsmål. Bemærk at hele Frederiksbjerg er en stor zone og det samme er Langenæs. Det betyder at man ved køb af beboerlicens får adgang til parkering i den ene eller anden zone ud fra sin adresse.

[Ansøg og læs meget mere om beboerlicens](#)

[Ofte stillede spørgsmål om ny beboerparkering og andre trafikale ændringer](#)

[Artikel i Stiften om indførelse af beboerparkering](#)



Der bliver streget parkeringsfelter og forbudszoner op! Foto: Jørgen Grandt.


ReparationsKonsortiet åbnet igen onsdag d. 12. august kl. 12-20

Har du noget der er gået i stykker? Så kom ned i Reparations.Konsortiet og få hjælp til at reparere det. Konceptet er simpelt - du reparerer, vi hjælper med viden og værktøj. Kvit og frit. 🧯 Det vil være muligt at få hjælp til reparationer af elektronik, smartphones, haveredskaber, cykler, tøj m.m. 🚲 Kræver dine ting reservedele, skal disse medbringes.

Der er åbent hver onsdag og **næste Reparationscafé finder sted onsdag d. 12. august kl. 12-20, N.J. Fjords Gade 2 (skolegården), 8000 Aarhus.**

[ReparationsKonsortiets facebookside](#)

[Find vej til Reparationskonsortiet](#)



Crowdfunding af nyt stort træ - vil du bidrage?

Træer gør vores kvarter smukkere og til et bedre sted at bo for mennesker og dyr! Derfor vil Kommunen plante 10.000 nye træer i Aarhus inden 2025.

Du kan bidrage til at få plantet et rigtigt stort og fint træ på Frederiksbjerg på placeringen på billedet nedenfor ved at overføre et beløb til 'Plant et træ' via mobilepay nr. 88642 eller til reg/konto nr: 1551 10134722. Når der er samlet penge ind træet, rykker symboltræet videre til et andet sted i byen, hvor borgere også har ønsket et træ, se www.aarhus.dk/ønskettræ.



Mulighed for nyt træ her for enden af Lundingsgade med bidrag fra os borgere.

Invitation til to naboture på Eskelunden - rundvisning og naturønsker?

I marts 2020 gik Kommunen i gang med det egentlige anlæg af Eskelunden, der bliver Aarhus' nye natur- og eventområde. Indtil nu har de haft travlt med at anlægge veje, stier, sceneområder og gøre de store flader med publikumsområder klar til brug. De er også i fuld gang med at lægge forsyning som vand, spildevand, el og fiber i jorden. Det har hastet, fordi græsset skal sås og gro til, inden området skal bruges for første gang til NorthSide 2021.

Kommunen inviterer nu til to naboture i området (først-til-mølle, der plejer at blive hurtigt fyldt op med deltagere og 'udsolgt'). Her vil de vise og forklare, hvordan og hvorfor området er indrettet, som det er. Man kommer til at se den overordnede infrastruktur med veje, stier, sceneområder mm. Undervejs vil der være mulighed for at stille spørgsmål til stort og småt. De vil også høre jeres ønsker til det nye naturområde, da de hen over efteråret skal til at se på detaljerne omkring, hvordan de indretter området til hverdagsbrug. Hvilke input til faciliteter har du? Hvor skal de helst placeres?

For deltagelse i naboturen d. 17 september kl. 16:30-18, [klik her](#).

For deltagelse i naboturen d. 24 september kl. 16:30-18, [klik her](#).

Forbedret lokalplanportal lanceret af Aarhus Kommune

Aarhus Kommune har lanceret en ny lokalplanportal, som gør det nemmere og langt mere brugervenligt for dig at finde frem til lokalplaner for dit lokalområde. Den giver også et godt visuelt overblik over, hvor der findes lokalplaner. Prøv den før din nabo!

[Indgang til den nye lokalplanportal](#)

LOKALPLANER I AARHUS

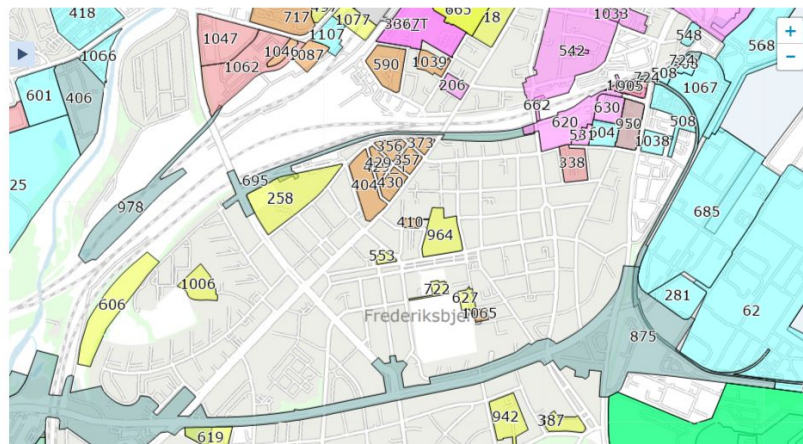
VELKOMMEN TIL AARHUS KOMMUNES LOKALPLANPORTAL

På denne portal kan du finde alle lokalplaner i Aarhus Kommune. Du kan søge lokalplanerne frem via søgefeltet eller kortfunktionen.

Søgefeltet "Søg på navn eller nr. på lokalplan" søger på plannr. og plantitel hos plandata.dk på lokalplaner i forslag- og vedtaget-status. Elementer i planer, som ikke er vedtaget som forslag og som dermed ikke er indberettet til plandata.dk, kan fremsøges via adresse, matrikel og/ eller by eller bydel.

Hvis du ønsker at finde en lokalplan, som endnu ikke er vedtaget, kan du under de enkelte punkter i menuen ovenfor finde de lokalplaner, som enten er under afklaring, under udarbejdelse eller ved at blive vedtaget.

Du kan læse mere om lokalplanprocessen i




BorgerTip app: Hjælp med at gøre vores byrum bedre, sikrere og finere!

Aarhus BorgerTip er både en app og onlineformular, hvor du kan give Aarhus Kommune et tip om skader eller manglende vedligeholdelse i kvarteret.

Send et BorgerTip til Kommunen, hvis du fx ser en knækket flise, manglende brosten, et skævt skilt, et hul i vejen eller et væltet træ. Via app'en kan du altid følge med i, hvor langt Kommunen er kommet med opgaven. Her i kvarteret har beboere også brugt BorgerTip til at få rettet det skæve bordtennisbord på Tietgens Plads op, fortælle om glemte skilte fra vejarbejde og henkastede bycykler, melde om propfyldte affaldscontainere, ønske træer bestemte steder og få malet nedslidte fodgængerfelt op for at øge trafikikkerheden. Det er os borgere, der ser og oplever byen dagligt og de kommunale medarbejdere kan ikke være overalt, hele tiden. DU er også kommunen :-)

[Læs mere om brug og download af BorgerTip](#)



BorgerTip App'en gør det let at tage et foto af problemet og fortælle, hvor fotoet er taget.

Hvad vil det sige at være medlem af fællesrådet?

At være medlem af fællesrådet som beboer eller på vegne af en organisation, institution eller virksomhed (som du er eftersom du modtager denne mail) indebærer ikke, at du er aktiv på nogen måde, så der er ingen forpligtelser :-). Men vi går i fællesrådets bestyrelse ud fra og håber på, du er nysgerrig på områdets udvikling og derfor har glæde af at følge med i nyheder om kvarteret og i de aktiviteter, fællesrådet selv sætter i gang eller bakker op omkring. Og at du lader dig inspirere til selv at mene eller gøre noget. Vores tilgang er: jo flere, der engagerer sig i kvarterets udvikling, jo bedre kan det blive, fordi vi får flere øjne på problemer og muligheder - og flere hænder aktiveret i at skabe gode løsninger, som vi alle får gavn og glæde af!

Bedste hilsener

Fællesrådets bestyrelse